

СХЕМА РАЗМЕЩЕНИЯ ИСТОЧНИКОВ ЗАГРЯЗНЕНИЯ ПОВЕРХНОСТНЫХ ВОД

- Условные обозначения:**
 Животноводческий комплекс
 ● - общее число КРС менее 500 голов
 ● - общее число КРС 500 голов и более
 Биологическая очистные сооружения
 ■ - мощностью до 400 куб м/сут
 ■ - мощностью более 400 куб м/сут

- ▲ Гарячи, мехмастерские, АЗС совхозов и колхозов
 ◆ Промышленные предприятия, имеющие токсичные сточные воды
 ◇ Районный склад минеральных удобрений



Карта 1

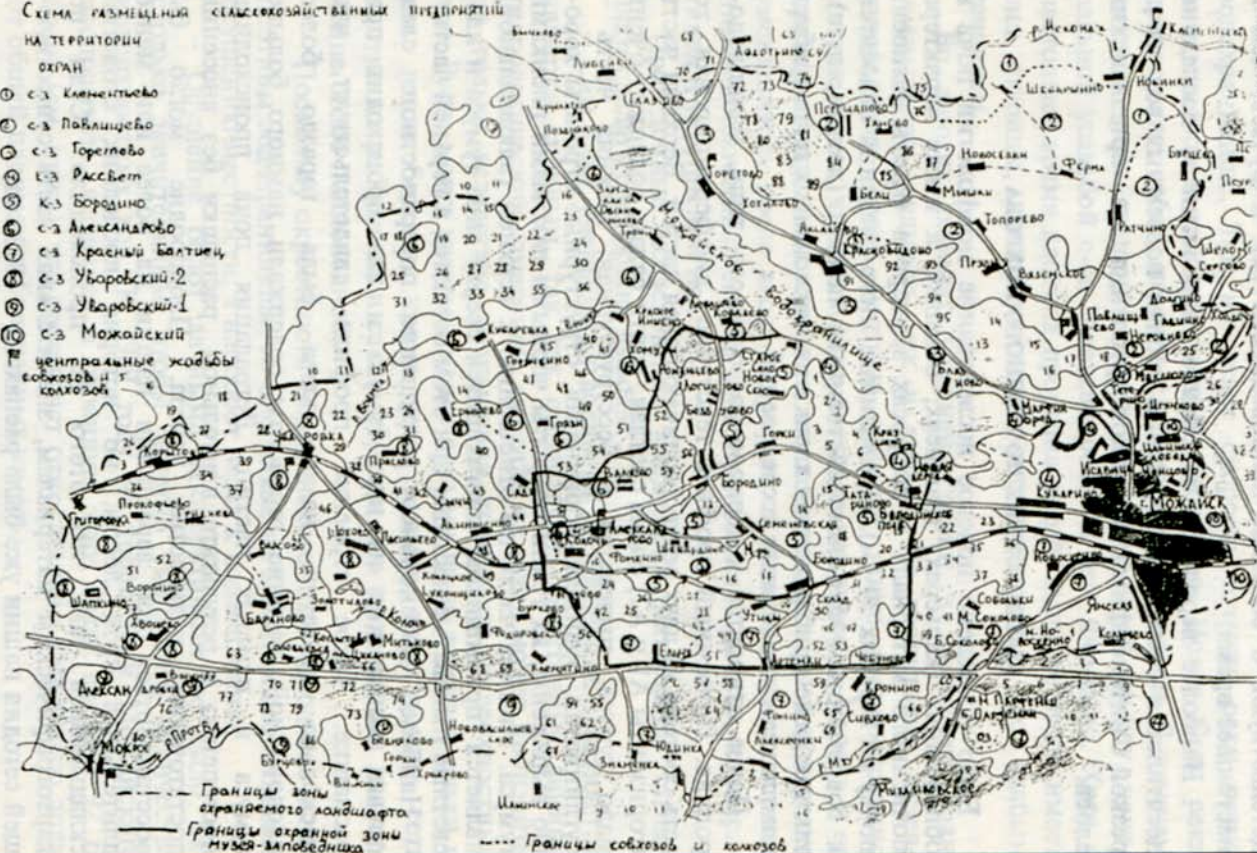
СХЕМА РАЗМЕЩЕНИЯ СЕЛСКОХОЗЯЙСТВЕННЫХ ПРЕДПРИЯТИЙ

НА ТЕРРИТОРИИ

ОКРАН

- ① с-з Климентьево
- ② с-з Павлищево
- ③ с-з Горелово
- ④ с-з Рассвет
- ⑤ к-з Бородино
- ⑥ с-з Александрово
- ⑦ с-з Красный Балтиец
- ⑧ с-з Уваровский-2
- ⑨ с-з Уваровский-1
- ⑩ с-з Можайский

Р — центральные жодбы совхозов и колхозов



--- Границы зоны охраняемого ландшафта
 — Границы охранной зоны музея-заповедника

..... Границы совхозов и колхозов





КАРТА-СХЕМА РЕЖИМОВ ОХРАНЫ ЛЕСА
И РЕКРЕАЦИОННОЙ НАГРУЗКИ



Можайский ЛПК	Узловский ЛПК
1 Бординское л-во	5 Узловское л-во
2 Носковское л-во	6 Дровишское л-во
3 Тосовское л-во	7 Мотровское л-во
4 Глазевское л-во	
8 Валуинское л-во	



КАРТА-СХЕМА ПРЕОБЛАДАЮЩИХ ПОРОД

Условные обозначения:

-  некальциевые породы (ель, осина, береза)
-  дуб
-  хвойные породы (ель, сосна)
-  шовные и сосновые культуры

-  границы зоны охраняемого ландшафта
-  границы охраняемой зоны музея-заповедника

